Réserve Naturelle Régionale
TOURBIÈRES DE FRASNE-BOUVERANS

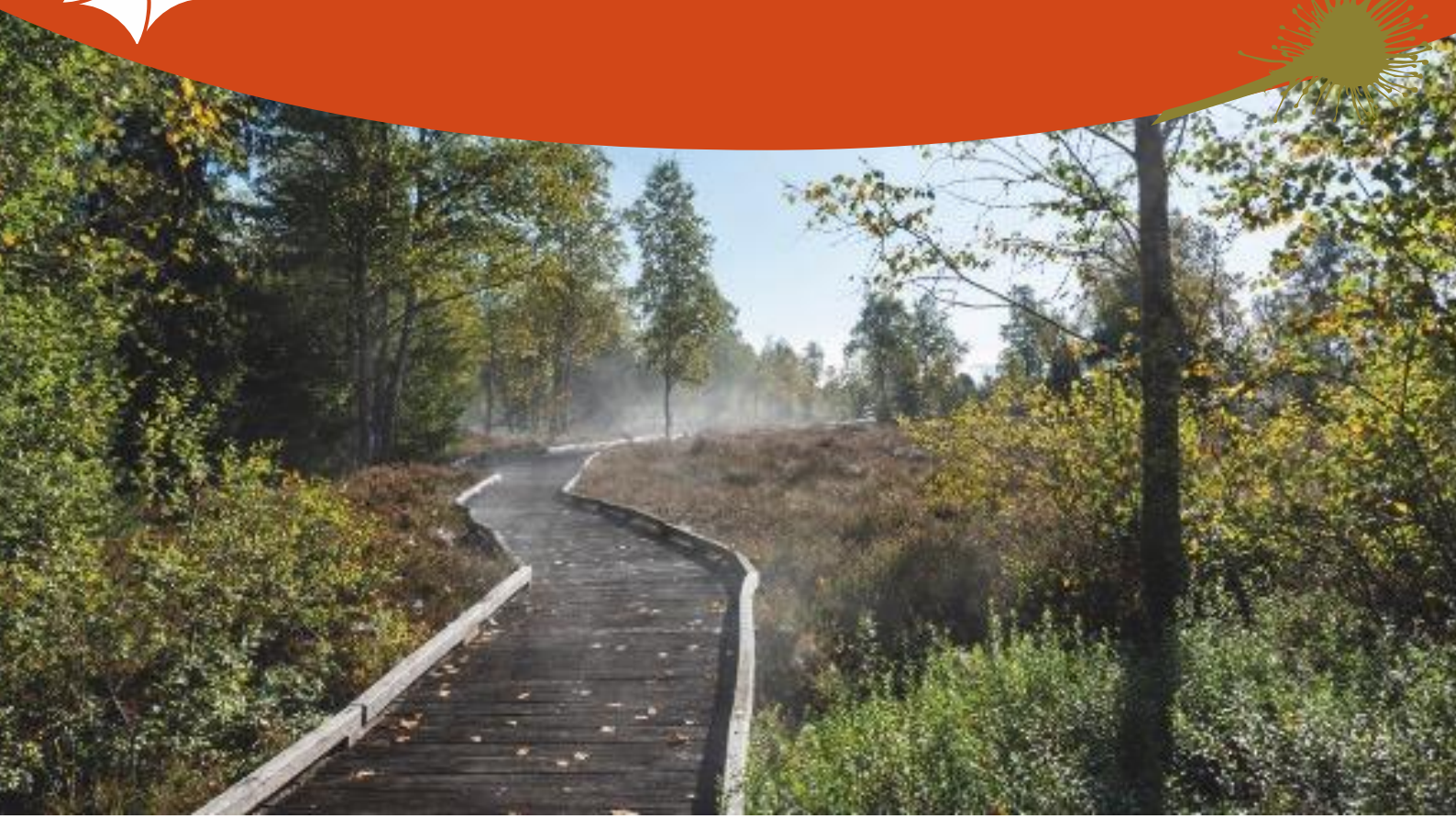

Communiqué de presse

Travaux dans la RNR des tourbières de Frasne-Bouverans
Fermeture temporaire des sentiers

LE 05/10/2026

De septembre 2026 à juin 2027, l'EPAGE Haut-Doubs Haute-Loue mène des travaux de réhabilitation des tourbières dans la Réserve Naturelle Régionale des tourbières de Frasne-Bouverans. Ces travaux ont lieu dans le cadre du programme européen LIFE Climat. Les sentiers de la petite boucle et de la liaison seront ainsi fermés jusqu'au mois de juin 2027, fin prévisionnelle des travaux.

Contact : Audren MOREL, technicien RNR des tourbières de Frasne-Bouverans ; Communauté de Communes Frasne-Drugeon ; 06 06 44 66 27 ; a.morel@frasnedrugeon-cfd.fr

RÉGION BOURGOGNE FRANCHE COMTÉ
Communauté de Communes Frasne~Drugeon
EPAGE Haut-Doubs Haute-Loue
COFINANCÉ PAR L'UNION EUROPÉENNE
RÉGION BOURGOGNE FRANCHE COMTÉ
bourgognefranchecomte.fr

Contexte :

Des travaux de réhabilitation des tourbières ont débuté en septembre dans le périmètre de la RNR des tourbières de Frasne-Bouverans. **Deux secteurs sont concernés** : un premier chantier situé au bord de la route du Suchal et un second au nord du massif forestier du Forbonnet, à proximité de la petite boucle de la réserve. Pour permettre la réalisation de ce deuxième chantier, une partie des pontons de la petite boucle a dû être démontée, afin de permettre le passage des engins nécessaires aux travaux.

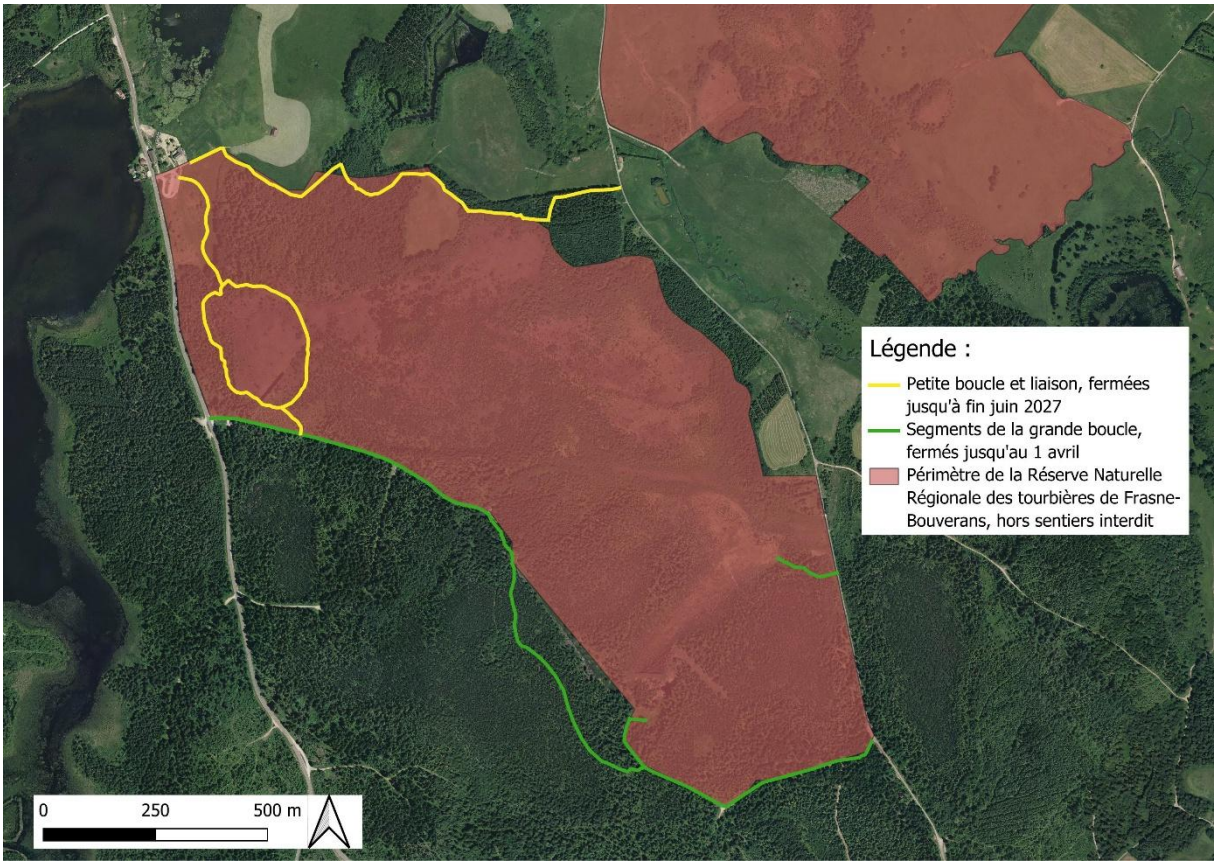

Figure 1 : Sentiers de la réserve soumis à la fermeture en raison des travaux de réhabilitation.

Pourquoi ces travaux dans les tourbières ?

Les tourbières ont été drainées pour exploiter la tourbe comme combustible de chauffage jusqu'au siècle dernier. Les travaux en cours visent à combler les fossés de drainage pour retenir l'eau et préserver les tourbières qui stockent le carbone depuis des millénaires. La réhabilitation des tourbières contribue à limiter les effets du changement climatique. Les tourbières sont l'écosystème terrestre qui possède la plus forte densité de carbone, plus que les forêts. Pour avoir un ordre de grandeur de la capacité de stockage de carbone des tourbières, celles-ci représentent près de 30% du stock de carbone des sols.

Une fermeture nécessaire pour assurer la sécurité des visiteurs

Entre la phase de déboisement et le début des travaux hydrologiques, la fermeture du secteur reste nécessaire en raison des risques liés aux arbres situés à proximité des zones déboisées. Les ouvertures créées dans le couvert forestier peuvent favoriser l'engouffrement du vent et augmenter le risque de chute d'arbres ou de branches sur les secteurs proches du sentier. Par ailleurs, toutes les forêts sont impactées par la sècheresse, et bon nombre de bois secs sont susceptibles de tomber en saison hivernale.

La petite boucle restera fermée au public jusqu'à la fin prévisionnelle des travaux, prévue en juin 2027. Une partie des sentiers de la grande boucle sera accessible, dès le mois d'avril, afin d'accéder à la tourbière active ou au creux au Lard via le parking de l'étang du Moulin.

Cette fermeture est donc indispensable pour garantir la sécurité des visiteurs pendant toute la durée du chantier. La CFD remercie les visiteurs de leur compréhension et les invite à respecter les fermetures mises en place afin de permettre le bon déroulement des travaux tout en assurant leur sécurité.

A retenir :

- Du 1er novembre au 1er avril : les sentiers de la RNR des tourbières de Frasne-Bouverans sont annuellement fermés lors de la période hivernale pour des raisons de sécurité et pour limiter le dérangement de la faune durant cette période sensible.

- Du 15 septembre à courant juin 2027, fin prévisionnelle des travaux, la petite boucle et la liaison entre le chalet d'accueil et la route du Suchal sont fermées au public en raison des travaux de réhabilitation et pour des raisons de sécurité.

- À compter du 1er avril 2027, certains secteurs de la grande boucle pourront de nouveau être accessibles, à savoir la tourbière active et le Creux au lard.

Les fermetures sont prises par arrêté communal. Merci de respecter les interdictions pour votre sécurité et le travail engagé pour restaurer les tourbières.

Figure 2 : Travaux de déboisement impactant l'accessibilité au sentier pour les prochains mois.

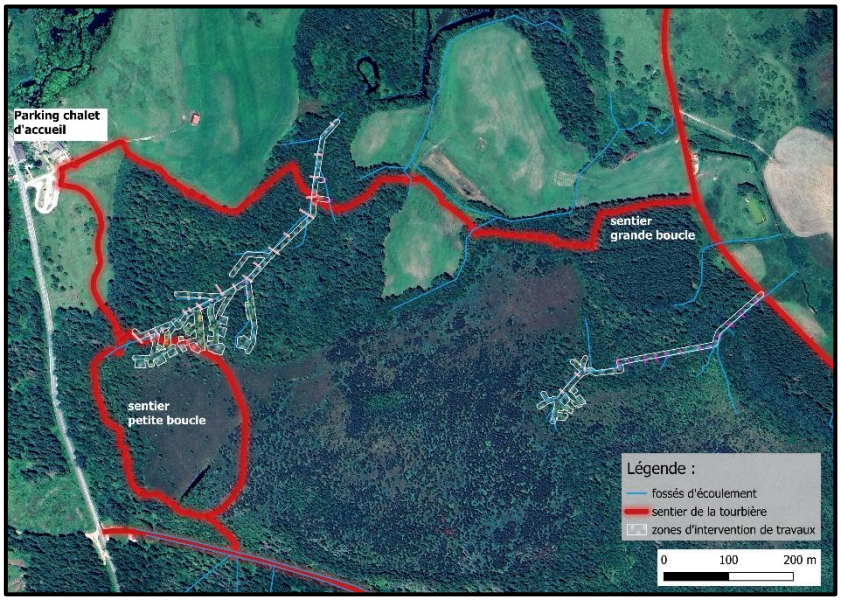

Figure 3 : Zones d'intervention des travaux et sentiers de la tourbière impactés par les travaux, seule la petite boucle sera fermée jusqu'à juin 2027.

Figure 4 : Chantier de déboisement

Figure 5 : Chantier de réhabilitation hydrologique, mise en place des palissades pour ralentir l'eau qui s'échappe dans les drains.