

# PLAN LOCAL d'URBANISME de FRASNE

## Modification simplifiée n°2

## 2. Plan de zonage – extraits au 1/1500°

▪ *Vu pour rester annexé à la délibération du*

- PLU approuvé le 26.01.2017
- Modification simplifiée n°1 du PLU approuvée le 02.10.2018
- Modification simplifiée n°2 du PLU approuvée le

**SOLiHA**  
SOLIDAIRES POUR L'HABITAT

JURA

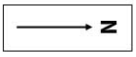
32 rue Rouget de Lisle - BP 20460 - 39007 LONS LE SAUNIER CEDEX

☎ : 03 84 86 19 10 / 📠 : 03 84 86 19 19

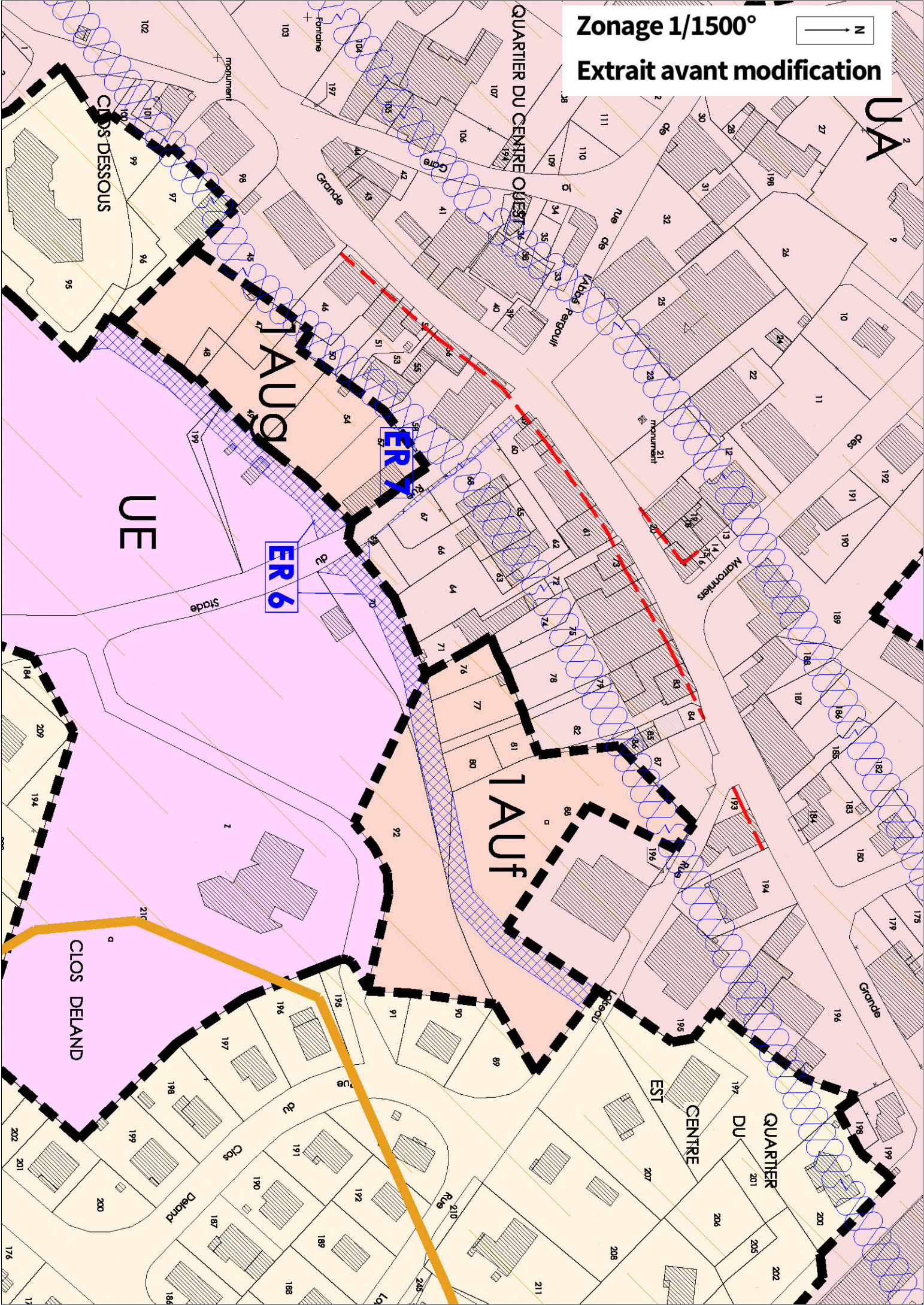
**Email :** [contact@jura.soliha.fr](mailto:contact@jura.soliha.fr) **site internet :** [www.jura.soliha.fr](http://www.jura.soliha.fr)



Zonage 1/1500°



Extrait avant modification



UA 2

QUARTIER DU CENTRE OUEST

CLOS DESSOUS

1 AUF

ER 7

ER 6

UE

1 AUF

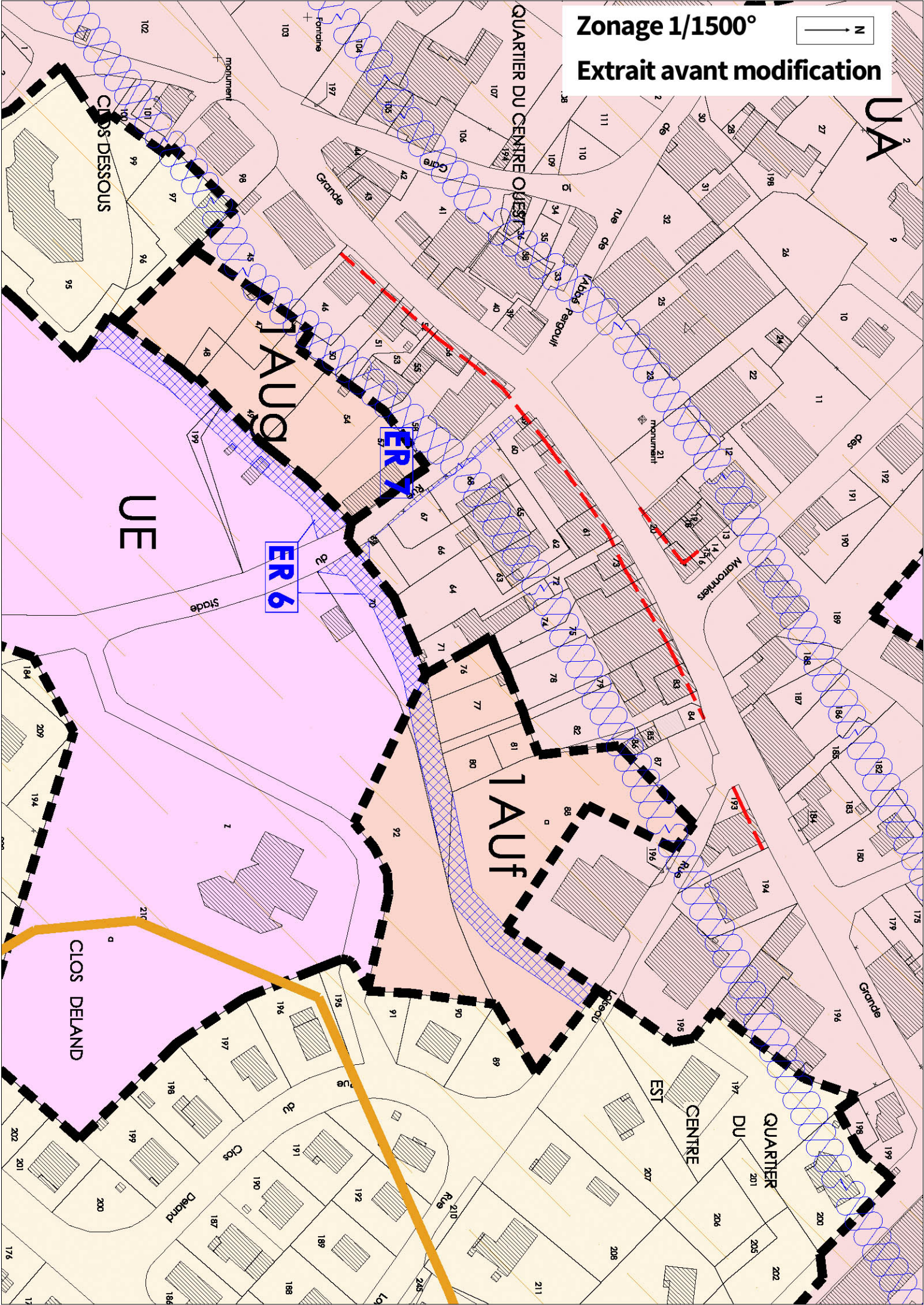
CLOS DELAND

EST  
CENTRE  
DU

QUARTIER  
DU

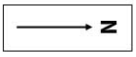
Grande

Grande





Zonage 1/1500°



Extrait après modification

UA 2

QUARTIER DU CENTRE OUEST

CLOS DESSOUS

1 AUF

UE

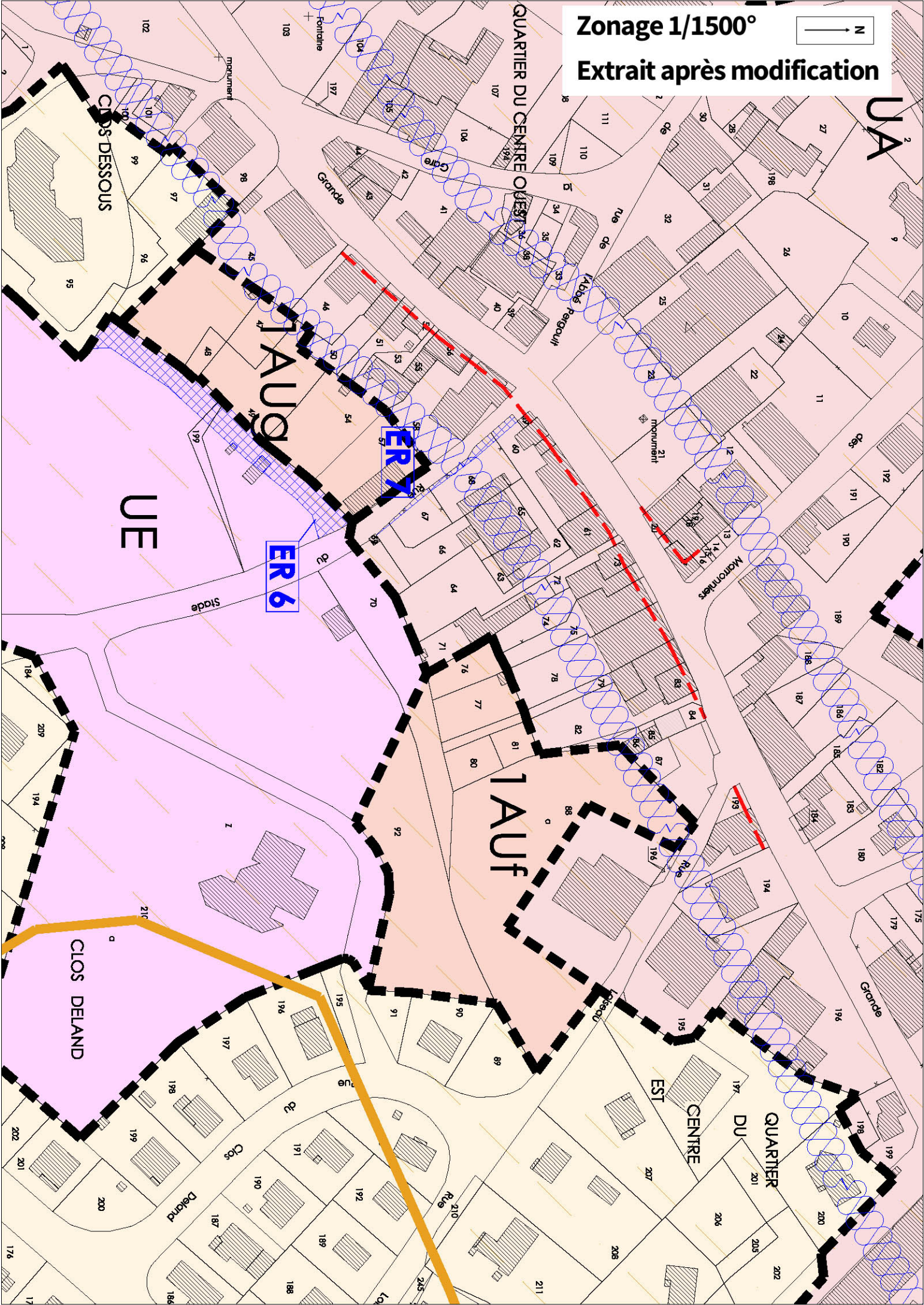
ER 6

ER 7

1 AUF

QUARTIER DU CENTRE EST

CLOS DELAND



## Liste des emplacements réservés modifiée

Les superficies sont calculées sur plan et à parfaire. Elles concernent uniquement, pour chaque parcelle, la partie grevée de l'emplacement réservé.

N°	Localisation	Objet	Bénéficiaire	Section	Parcelles concernées	Surfaces m <sup>2</sup>
ER 1	Lieu-dit "coin de l'église" Ancienne usine SPPS	Création d'une voie derrière l'ancienne usine SPPS	Commune	AB	120	200
					AB	280
					AB	320
					AB	20
					Total ER 1	820 m <sup>2</sup>
ER 2	Lieu-dit "coin de l'église" Cimetière	Extension du cimetière	Commune	AB	135	1 340
					Total ER 2	1 340 m <sup>2</sup>
ER 3	Lieu-dit "patet" Collège	Extension de l'emprise du collège en vue de sa restructuration et de la réalisation de nouveaux aménagements	Conseil Départemental	AB	69	570
					72	205
					Total ER 3	775 m <sup>2</sup>
ER 4	Lieu-dit "patet" Collège	Extension de l'emprise du collège en vue de sa restructuration et de la réalisation de nouveaux aménagements	Conseil Départemental	AB	165	710
					Total ER 4	710 m <sup>2</sup>
ER 5	Lieu-dit "clos chez jean" Collège	Elargissement de l'emprise pour le stationnement et la circulation des bus	Conseil Départemental	AB	66	300
					Total ER 5	300 m <sup>2</sup>
ER 6	Lieu-dit "quartier du centre-ouest" Vers le stade	Création d'une voie de desserte de la zone 1AUg	commune	AA	49	490
					AA	20
					AA	420
					Total ER 6	930 m <sup>2</sup>
ER 7	Lieu-dit "quartier du centre-ouest" Rue du stade	Elargissement de l'emprise publique pour réaliser des aménagements piétons	commune	AA	60	30
					AA	50
					AA	20
					AA	2
					Total ER 7	102 m <sup>2</sup>
ER 8	Lieu-dit "quartier de la gare" Rue Omer Lamy	Elargissement de l'emprise publique pour réaliser des aménagements piétons	commune	AA	140	25
					AA	30
					AA	35
					AA	435
					Total ER 8	525 m <sup>2</sup>
ER 9	Lieu-dit "champ de la croix" chemin longeant la voie ferrée au nord	Elargissement de l'emprise publique pour une voie de liaison au nord de la voie ferrée	commune	ZC	132	3 600
					ZC	100
					ZC	35
					ZC	30
					ZC	30
					ZC	25
					ZC	310
Total ER 9	4 130 m <sup>2</sup>					
ER 10	Lieu-dit "champ fondray" Rue Omer Lamy	Elargissement de l'emprise publique pour aménager l'entrée du lotissement de champ fondray	commune	AA	174	830
					Total ER 10	830 m <sup>2</sup>
ER 11	Lieu-dit "champ fondray" Impasse des cèdres	Elargissement de l'emprise publique pour faciliter la circulation impasse des cèdres et création d'une liaison entre les différents lotissements du secteur de champ fondray	commune	AA	174	1 270
					Total ER 11	1 270 m <sup>2</sup>
ER 12	Lieu-dit "champ fondray"	Création d'une liaison piétonne entre le lotissement de champ fondray et la RD9	commune	AA	173	130
					Total ER 12	130 m <sup>2</sup>
ER 13	Lieu-dit "chazeaux" RD 9 entrée Courvières	Création d'une liaison douce entre le village et le site de départ de ski de fond	commune	ZP	77	500
					ZP	115
					ZP	35
					ZP	35
					ZP	110



				ZP	28	150	
				ZP	27	10	
				ZP	26	330	
				ZP	25	130	
				ZP	46	60	
				ZP	24	55	
				ZP	23	110	
				ZP	22	300	
				Total ER 13		1 940	m <sup>2</sup>
ER 14	Lieu-dit "mourenboz" RD 9 entrée Courvières	Aménagement du site de départ de ski de fond (accès routier, stationnement)	commune	ZP	66	130	
				ZP	89	225	
				ZP	90	390	
				ZP	91	800	
				Total ER 14		1 545	m <sup>2</sup>
ER 15	Lieu-dit "chazeaux"	Création d'un ouvrage de refoulement des eaux usées de l'ouest de l'agglomération	commune	ZP	77	2 020	
				ZP	35	2 350	
				Total ER 15		4 370	m <sup>2</sup>
ER 16	Lieu-dit "les toles" Rue des toles	Elargissement de l'emprise publique pour faciliter la circulation dans ce quartier d'habitat dense	commune	AH	6	15	
				AH	7	45	
				AH	14	15	
				AH	15	10	
				AH	16	5	
				AH	17	20	
				AH	18	40	
				AH	19	2	
				AH	20	55	
				AH	21	10	
				AH	22	35	
				Total ER 16		252	m <sup>2</sup>
ER 17	Lieu-dit "champ charbon" "clos des ingres" Rue des toles	Elargissement de l'emprise publique pour faciliter les circulations douces	commune	AH	210	14	
				AH	211	30	
				AH	207	5	
				AH	208	35	
				AH	119	350	
				AH	118	15	
				AH	117	10	
				AH	116	65	
				AH	114	210	
				AH	132	60	
				AH	133	5	
				AH	141	95	
				AH	144	175	
				AH	145	50	
				AH	146	45	
				AH	147	35	
				Total ER 17		1 199	m <sup>2</sup>
ER 18	Lieu-dit "Coin du bas" Rue de l'étang	Elargissement de l'emprise publique pour faciliter les circulations douces	commune	AD	7	70	
				Total ER 18		70	m <sup>2</sup>
ER 19	Lieu-dit "Coin du bas"	Création d'une liaison routière entre la rue des ateliers et la rue du moulin	commune	AD	65	240	
				AD	59	20	
				AD	58	195	
				AD	30	10	
				AD	31	175	
				AD	55	15	
				AD	38	190	
				AD	39	220	
				AD	41	200	
				AD	44	310	
				AD	45	50	
				Total ER 19		1 625	m <sup>2</sup>
ER 20	Lieu-dit "Sous la cote"	Aménagement de carrefour RD 471/rue du dr Bernard et élargissement de la rue du dr Bernard	commune	AH	196	80	
				AH	197	880	
				AH	195	50	
				AH	198	295	
				AH	94	40	
				AH	97	15	
				Total ER 20		1 305	m <sup>2</sup>

Total : 24 168